











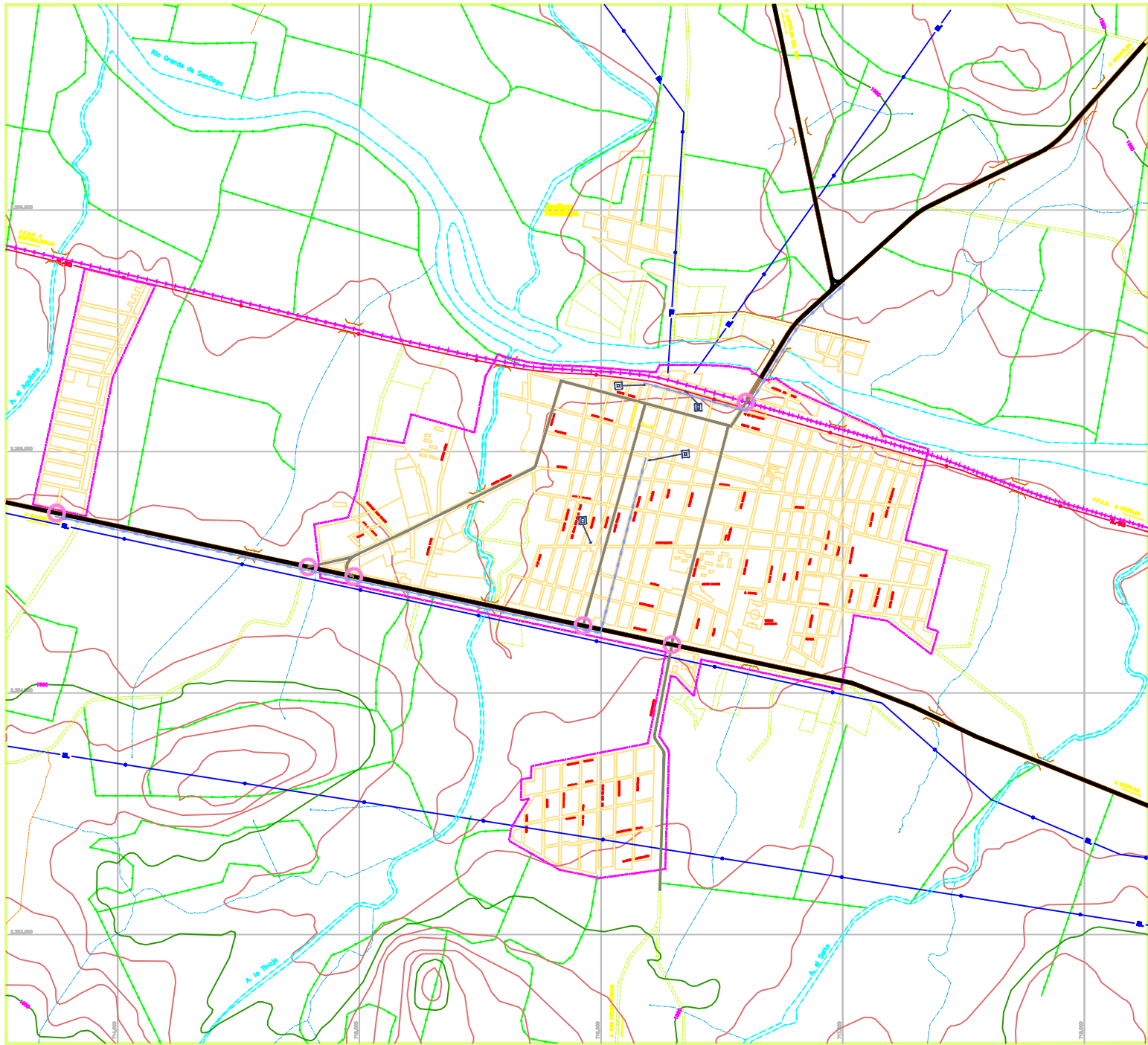



PLAN DE DESARROLLO URBANO

PONCITLAN, JAL. MUNICIPIO DE PONCITLAN

SIMBOLOGIA:

-  VIALIDAD PRINCIPAL
-  VIALIDAD SECUNDARIA
-  ZONA RESERVA
-  ZONA DE DESARROLLO URBANO
-  CALLES PERIFERICAS
-  CENTRO O PUNTO DE INTERES LOCAL
-  AREA DE DESARROLLO URBANO
-  EDIFICIOS DE INTERES LOCAL
-  EDIFICIOS DE INTERES COMUNAL
-  TERRENO DE CONSTRUCCION
-  EDIFICIOS DE PROTECCION
-  ZONAS PROTEGIDAS



PLANO	NO
VALIDAD Y TRANSPORTE	D-5
	ESCALA
	0 100 200
	1 : 5,000
	CELESTINE, 2015
	ESTADO
	MUNICIPIO
	VAL

H. AYUNTAMIENTO DE PONCITLAN
GOBIERNO DEL ESTADO DE JALISCO, SEDEUR